

OBSERVATIONS DU PUBLIC

Lundi 23 juillet

- début de l'enquête publique
- 09h00 début de la 1<sup>ère</sup> permanence.


M. Remy SUCHELET 8 route de Mon. CEUS 30360 MONS  
 Requête : Classification de mes parcelles B 922 et B 921  
 en zone URBAINE non inondable, selon rapport  
 hydrologique remis à M<sup>e</sup> l'enquêteur.



J. VOISUREZ (AVOUE) pour M<sup>r</sup> SUCHELET et Monsieur  
 Madame JAMPON (Parcelles B 1110, B 1563, B 1940)

Pour contestation du classement en zone R-UU des parcelles  
 de ces propriétaires. Il est remis au commissaire enquêteur  
 (Mémoire développé devant le tribunal Administratif) et les  
 experts développés à l'opposé de ces mémoires

le 13/07/2010



12h00. Fin de la 1<sup>ère</sup> permanence.

2 observations inscrites.

Jean HODÈS  
 Commissaire enquêteur

Samedi 18 août 2018


09h00 début de la 2<sup>ème</sup> permanence.

M<sup>me</sup> GIUMELLI

235, route de Castillon

30210 VERS P<sup>t</sup> du Gond

classement des parcelles B 506, 507 et 3030  
 en zone non constructible.




Roselyne Enderlé (représentant M<sup>me</sup> Annelise  
 Barnasson)

215, route de Castillon

30210 Vers Pont du Ugard

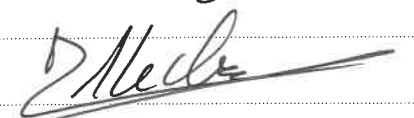
Classement des parcelles B 3029 915 916 917  
 en zone non constructible



MICLOT Jean 605 ch. du Carrège

Pour la parcelle C1427 de Mme BOUVIERE  
 Demande de permis de construire déposée.

Implications possibles du passage au PLU sur  
 autorisation éventuelle.



Samedi 18 août 2018 12h00 fin de la  
 2<sup>ème</sup> permanence - 3 observations inscrites  
 ce jour.

Jean HODÈS  
 Commissaire enquêteur

